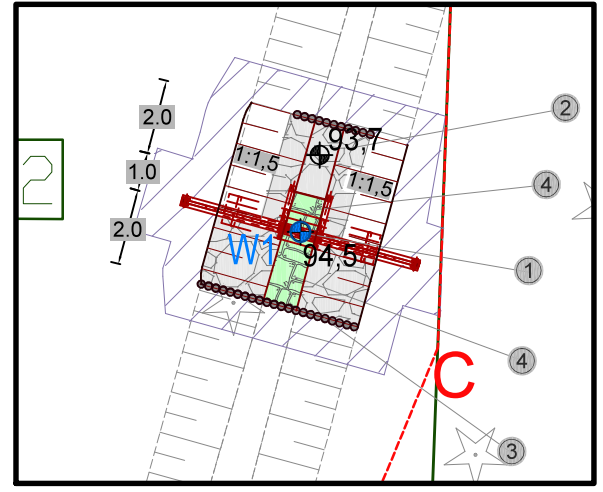













Zastrzega się wszelkie prawa wynikające z ustawy o prawie autorskim. Niniejszy rysunek nie może być przerysowywany, uzupełniany lub odstąpiony komukolwiek bez pisemnej zgody posiadacza praw autorskich: Instytut OZE Sp. z o.o.

Nie należy odmierzać wymiarów z rysunku, ani używać go jako szablonu. Przed przystąpieniem do prac budowlanych wszystkie wymiary należy sprawdzić w naturze. W przypadku stwierdzenia niezgodności należy zwrócić się do projektanta.

Szczegół rozwiązania projektowego
Skala 1:200



Za zgodność z oryginałem mapy do celów projektowych w zakresie symboli, znaków, treści oraz skali.

Legenda:			
	numer ewidencyjny działki inwestycyjnej		
	granice działek ewidencyjnych		
	zakres MDCP		
	narzut kamienny		
	obrukowanie kamieniem łupanym		
	palisada drewniana		
	odwiert geologiczny		
	kierunek spływu wód powierzchniowych		
A,B...D	linia rozgraniczająca teren inwestycji		
Zasięg oddziaływania inwestycji zgodny z załącznikiem graficznym do decyzji o ustaleniu lokalizacji celu publicznego znak: AGN.6733.7.2019 z dnia 16.10.2019 r.			
Oznaczenie punktu		Współrzędne	
		X	Y
		5702657.9033	6435410.2607
0	11-2020	Wydanie pierwotne rysunku.	
Nr rew.	Data	Opis zmian	
Inwestor: Państwowe Gospodarstwo Leśne Lasy Państwowe Nadleśnictwo Żmigród ul. Parkowa 4a 55-140 Żmigród			
			
Biurowie projektowe: Instytut OZE Sp. z o. o. ul. Skrajna 41A, 25-650 Kielce			
			
Inwestycja (Projekt nr SW732): Rozbiórka 15 przepustów, budowa 2 brodów, 12 brodów z progiem, 2 progów, 3 przepustów, 12 przepustów z piętrzeniem, 7 zastawek oraz odbudowa 1 rowu melioracyjnego w ramach inwestycji pn. "Zwiększenie wykorzystania zasobów wodnych poprzez adaptację istniejących systemów melioracyjnych do pełnienia funkcji retencyjnych oraz niwelowanie ich negatywnego oddziaływania na ekosystemy leśne na terenie Leśnego Kompleksu Promocyjnego Lasy Doliny Baryczy"			
Adres inwestycji: dz. ewidencyjna nr 312/212 obręb 0038 Koniowo gm. Trzebnica, powiat trzebnicki, woj. dolnośląskie			
Imię i nazwisko		Branża, nr upr.	Podpis
Projektant: mgr inż. Anita Banaś			
		hydrotechniczna SWK/0079/PBH/19	
Sprawdzający: mgr inż. Mateusz Trela			
		hydrotechniczna SWK/0209/PBH/19 konstr.-bud. SWK/0062/PBKb/19	
Asystenci Projektanta: mgr inż. Wiktor Krajcarz			
		hydrotechniczna -	
mgr inż. Barbara Jakubczyk			
		hydrotechniczna -	
Nazwa rysunku: Projekt Zagospodarowania Terenu: obiekt 732.3.41 - zastawka			
Stadium: Projekt budowlany	Branża: hydrotechniczna	Nr rysunku: PB-H-1.6	
Skala: 1:500	Data: 11-2020	Format: A3roll	Str:

- 1 Obiekt nr 732.3.41
Projektowana zastawka drewniana na rowie leśnym
- szerokość światła przelewu: 0,80 m
- wysokość napelnienia: 0,80 m
- rzędna dna: 93,70 m n.p.m.
- rzędna napelnienia: 94,50 m n.p.m.
 - 2 Zabezpieczenie koryta przed erozją narzutem kamiennym w na długości 3,0 m poniżej i 2,0 m powyżej zastawki
- frakcja kamienia: 15 - 25 cm
- grubość warstwy: 30 cm
 - 3 Stabilizacja umocnień kamiennych palisadą drewnianą
- średnica pali: 12-14 cm
- długość pali: 1,5 m
 - 4 Zabezpieczenie dna na długości 2,0 m powyżej i 1,0 m poniżej zastawki poprzez obrukowanie kamieniem na zaprawie cementowej
- frakcja: 15-30 cm
- ☐ Zakres ewentualnego wyrównania terenu do istniejących rzędnych

MAPA DO CELÓW PROJEKTOWYCH			
Oznaczenie kancelaryjne zgłoszenia pracy geodezyjnej		GKK.6640.1971.2020	
Miejscowość		Koniowo Nr 732.3.41	
Jednostka ewidencyjna	identyfikator	022003_5	
	nazwa	Trzebnica	
Obręb ewidencyjny	identyfikator	0038	
	nazwa	Koniowo	
Skala mapy		1 : 500	
Nazwa układu współrzędnych	prostokątnych płaskich	PL2000/6	
	wysokości	PL-KRON 86-NH	
Oznaczenie granic obszaru aktualizacji		-----	
Mapa została wykonana bez ustalania gruntów obciążonych służebnościami gruntowymi			
Oznaczenie i symbol konturu użytku gruntowego który nie jest ujawniony w bazie danych ewidencji gruntów i budynków		brak	
Mapa w pasie oznaczonym linią przerywaną aktualna na dzień 23.08.2020 r.			
ATWA-GEO GEODEZJA Artur Nowak Ligota 74b, 55-100 Trzebnica tel. 607-464-885, e-mail: artur.nowak@o2.pl NIP: 8991305809, REGON: 022482430 Nazwa/firma i nazwisko wykonawcy oraz data i podpis osoby reprezentującej wykonawcę		23-08-2020 GEODETA UPRAWNIONY inż. Artur Nowak Nr zaświadczenia: 19464 tęto i dozwolono nr uprawnień oraz data i podpis geodety doposażonego który opracował mapę	
KLAUZULA/OŚWIADCZENIE Oświadczam, że dokumentacja do zgłoszenia pracy nr TZ.430.1971.2020 została przyjęta do zasobu Powiatowego Ośrodka Dokumentacji Geodezyjnej i Kartograficznej w Trzebnicy poprzez uzyskanie pozytywnego protokołu weryfikacji nr TZ.430.1971.2020_18412 w dniu 29-10-2020r. Jestem świadomy odpowiedzialności karnej za złożenie fałszywego oświadczenia KIEROWNIK PRAC GEODEZYJNYCH inż. Artur Nowak			